



RUTA DEL EMPERADOR

La decisión del emperador Carlos V de pasar sus últimos días en la comarca ha potenciado la recuperación del antiguo camino: la Ruta del Emperador, 10 km entre Jarandilla de la Vera y el monasterio de Yuste, puede hacerse a pie, en bicicleta o a caballo y está enmarcada en el Itinerario Cultural Europeo de las Rutas Europeas de Carlos V. Aunque es transitable todo el año una fecha especial es febrero, cuando se celebra el paso del emperador con representaciones teatrales y festejos. Ha sido declarada de Interés Turístico Regional.

Monasterio de Yuste



ITINERARIO CULTURAL EUROPEO

Es un Distintivo concedido por el Consejo de Europa a la Red de Cooperación de las Rutas Europeas de Carlos V por sus valores culturales.

Mapa



Comarca de La Vera

Ubicada al noreste de Extremadura, goza de innumerables atractivos: poblaciones de bellísima arquitectura popular y un excelente estado de conservación, cinco de ellas declaradas Conjunto Histórico; hermosos y verdes paisajes, donde el agua está siempre presente por las numerosas gargantas con piscinas naturales que existen en cada localidad verata; fiestas muy arraigadas como el Pero Palo en Villanueva de la Vera, los Empalaos en Valverde de la Vera, los Escobazos en Jarandilla de la Vera, la Ruta del Emperador, o la Quema de Judas en Torremenga y Garganta la Olla.



CONJUNTOS HISTÓRICOS


Encontrarás los cinco conjuntos Históricos-Artísticos declarados en esta comarca. Descubrirás los secretos de su arquitectura popular: Cuacos de Yuste, cuyo casco histórico cuenta con el reconocimiento de Paisaje Pintoresco, Garganta la Olla, Valverde de la Vera, Pasarón de la Vera y Villanueva de la Vera.



Cuacos de Yuste

NATURALEZA Y AGUA

Tiene su seña de identidad en la variedad y riqueza de su vegetación y en sus 47 gargantas. Magníficas y numerosas son las opciones de baño en aguas frescas y cristalinas, símbolo de fertilidad y vida.




Garganta

Senderos y rutas

De diferente dificultad y extensión. Destacaremos el GR-111 que recorre toda la comarca.



Información sobre el sendero GR-111



Cascada del Diablo

Turismo activo

El privilegiado entorno de esta comarca permite practicar innumerables actividades en la naturaleza: montañismo, rutas a caballo, rutas en mountain bike - BTT, observación de aves y multiaventura (tirolina, descenso de cañones, ultraligero, piragüismo...).

GASTRONOMÍA

La Vera sabe a patatas *revolconas*, migas, cochifrito, cabrito, sopas de tomate, espárragos, mermeladas y licores, sin olvidar sus exquisitos quesos de cabra. Tiene un embajador nacional, el Pimentón de la Vera (D.O.P.), el "Oro Rojo", polvo obtenido del secado y molido de determinadas variedades de pimiento rojo, que se distingue por su característico aroma gracias al secado mediante humo de madera de roble o encina.



ALGUNOS DATOS

Área total: 883,06 km²

Altitud sobre el nivel del mar: entre 225 y 2.384 m.

Habitantes: 24.661

Límites:



TAMBIÉN RECOMENDAMOS

Museos y centros

- **MUSEO DE LA INQUISICIÓN:** en Garganta la Olla. Muestra la historia y etnografía de la época.
- **MUSEO PARROQUIAL DE LA IGLESIA DE SAN LORENZO:** en Garganta la Olla. Muestra religiosa.
- **CENTRO DE INTERPRETACIÓN DE LA RESERVA REGIONAL DE CAZA "LA SIERRA":** en Guijo de Santa Bárbara.
- **MUSEO DEL PIMENTÓN DE LA VERA:** en Jaraíz de la Vera. Diseñado para mostrar y conservar este "oro rojo" con D.O.P.
- **MUSEO PECHARROMÁN:** en Pasarón de la Vera. Creado por Ricardo Pecharromán, promotor cultural, pintor y mecenas.
- **MUSEO BEATA MADRE MATILDE:** en Robledillo de la Vera. Casa natural de la fundadora de las Hijas de María Madre de la Iglesia.
- **MUSEO ETNOGRÁFICO DEL EMPALAO:** en Valverde de la Vera. En una casa tradicional, recoge todo lo relacionado con este rito.
- **CENTRO DE INTERPRETACIÓN DEL PEROPALO:** en Villanueva de la Vera. En la casa Azul muestra esta festividad y es oficina de turismo.
- **CENTRO DE INTERPRETACIÓN DE CARLOS V:** en Jarandilla de la Vera. Localizado junto a la Iglesia templaria.
- **CENTRO DE INTERPRETACIÓN DEL PALUDISMO:** Carretera a El Robledo, Losar de la Vera.

Notas




Información de interés

Asociación para el Desarrollo Integral de la Comarca de La Vera (ADICOVER)

www.comarcadelavera.com

ATURIVE (Asociación de turismo de la Vera)

www.aturive.com



Garganta la Olla


5 visitas imprescindibles

1 Real Monasterio Jerónimos de Yuste

Declarado Patrimonio Europeo en España, espectacular complejo donde se alojó y murió Carlos I de España y V de Alemania.

2 Gargantas naturales

La Vera es gargantas, "charcos", piscinas naturales, cascadas, chorreras....



Puente de Cuartos

3 Conjunto históricos

Las cinco joyas de la comarca: Cuacos de Yuste, Garganta la Olla, Pasarón de la Vera, Valverde de la Vera y Villanueva de la Vera.

4 Castillo de los condes de Oropesa

En Jarandilla de la Vera, fortaleza del siglo XV que conserva la belleza original de estilo gótico que contempló Carlos V. Hoy es Parador de Turismo.

5 Jardines de Losar de la Vera

Toda una colección de arte topiario que ha acabado convertido en imagen de identidad local.

Fiestas de interés turístico

- **LOS ESCOBAZOS:** en Jarandilla de la Vera. Tradición con origen pastoril, al bajar de la sierra se alumbraban con escobones de retamas prendidos los cabreros para acompañar a la Inmaculada Concepción en su festividad. Día 7 de Diciembre de cada año.
- **LOS EMPALAO:** en Valverde de la Vera. Rito ancestral que se celebra la noche del Jueves Santo. Los penitentes recorren las calles de Valverde para realizar su Vía Crucis por todo el pueblo y cumplir su "manda" ó promesa.
- **EL PEROPALO:** en Villanueva de la Vera. Carnaval cargado de folklore y tradición. La fiesta gira en torno a la figura del malhechor "Peropalo". Es un festejo de gran intensidad cromática por la belleza de los trajes regionales.



Árboles singulares

- **LOS TEJOS DE ESCOBAREJO:** Tercera agrupación de tejos más importante de Extremadura.
- **ROBLE DEL SALTADERO:** Árbol monumental, presenta un porte poco corriente como consecuencia de su ubicación en una ladera.
- **CARBALLO GRANDE DE LA GARGANTA:** especie en peligro de extinción en nuestra comunidad, una verdadera reliquia botánica.