

Extremadura Rural

Comarca

Valle del Jerte

Mapa turístico comarcal / Tourist map / mapa turístico

Comarca del Valle del Jerte

La palabra Jerte, que viene del árabe xerete, significa aguas cristalinas o valle angosto y da nombre tanto al valle como al río que lo atraviesa. El cultivo de cerezas ha dado una fama tan extraordinaria al valle que también es conocido como Valle Cereza. La calidad de sus frutos es tal que tiene Denominación de Origen. Durante el mes de marzo el espectáculo de más de un millón de cerezos en flor es muy bello. El origen de este cultivo se remonta a la época árabe. Hay testimonios de que una comitiva del rey de Navarra en 1352 degustó estos frutos. Antiguamente en sus bosques abundaba el oso, que los reyes venían frecuentemente a cazar. En el valle han dejado su huella los vetones, árabes y judíos. Éstos últimos han legado la interesante aljama de Cabezuela. De camino a su retiro en el monasterio de Yuste Carlos V pasó por aquí y pernoctó en Tornavacas. Aunque todavía quedan importantes vestigios de la arquitectura tradicional a base de adobe, travesaños y balconadas corridas, varias poblaciones del valle fueron destruidas por los dragones imperiales de Napoleón al encontrar una fuerte resistencia en esta comarca surcada por profundas gargantas, perfecta para las escaramuzas. Provenientes de la provincia de Ávila bajaremos dirección nordeste-suroeste por la N-110, que corre paralela al río Jerte. La primera ruta, la de los pueblos de la ribera, comienza en el puerto de Tornavacas hasta Navaconcejo tras recorrer los pueblos situados junto al río. La segunda, la de los pueblos serranos, tiene su origen en Valdastillas ascendiendo hasta Piornal, y dirigiéndonos hasta Barrado, Cabrero y Casas del Castañar, para llegar de nuevo hasta la N-110 y ascender hasta El Torno y Reboliar.

Fauna

La fauna del valle es muy rica debido a la diversidad de ecosistemas: 150 especies de aves (como el pico menor, el pájaro carpintero más pequeño de Europa), 56 de mamíferos, 14 de anfibios, 23 de reptiles y más de 100 especies de mariposas. La Red Natura 2000 protege el territorio superior a los 800 m de altura donde abundan los buitres, las águilas y las cabras montesas.

Otras informaciones de interés

Área total: 374,3 km²


Altitud sobre el nivel del mar: entre 350 y 2.400 m

Habitantes: 11.267


Límites: se halla encajonado en las estribaciones de la sierra de Gredos, entre los montes de Tras la sierra al norte y la sierra de Tormantos al sur. Al nordeste se encuentra el puerto de Tornavacas y en el suroeste la ciudad de Plasencia.

Flora

El valle es conocido por la floración de más de un millón de cerezos. La variación de altura (de 350 a 2.400 m) origina numerosos ecosistemas como bosques de ribera, dehesas de encina, robledales, olivares, castaños, matorrales y pastizales de alta montaña. Hay un buen número de árboles singulares y la Reserva Natural Garganta de los Infiernos presenta una gran biodiversidad.



Los Pilones



Denominación de Origen Cereza del Jerte



Cerezo en Flor

Fotografías: José Antonio Marcos. REDEX

Barrado
Cabezuela del Valle
Cabrero
Casas del Castañar
El Torno
Jerte
Navaconcejo
Piornal
Reboliar
Tornavacas
Valdastillas



DIPUTACION DE CÁCERES

GOBIERNO DE EXTREMADURA

Consellería de Agricultura, Desarrollo Rural, Medio Ambiente y Energía

SOCIEDAD PARA LA PROMOCIÓN Y DESARROLLO DEL VALLE DEL JERTE

Redex
Red Extremena de Desarrollo Rural

C/Santa Cristina, s/n (Edif. Embarcadero)
10195 - Cáceres
Tf: 927 62 68 29 / 927 62 68 30
redex@redex.org
www.redex.org

Red Extremena de Desarrollo Rural (REDEX)

Ctra. N-110, km 381,2
10613 - Navaconcejo (Cáceres)
Tf: 927 47 11 00 Fax: 927 47 10 10
soprodex@valledeljerte.net
www.valledeljerte.net

Sociedad para la Promoción y el Desarrollo del Valle del Jerte (SOPRODEX)

www.turismovalledeljerte.com

www.turismoextremadura.com



Descargate la aplicación turística para dispositivos móviles "Extremadura Rural"

Emergencias
SOS / Emergencias
112
Guardia Civil / Police / Policía
062

Oficinas de turismo
Tourist office / Posto de turismo
Oficina de Turismo Comarcal
Cabezuela del Valle
Paraje de Penas Albas, S/N.
Tf: 927 47 25 58
turismo@mancomunidadvalledeljerte.com

Información turística / Tourist information / Informações turísticas

Valle del Jerte
Mapa turístico comarcal / Tourist map / mapa turístico

Qué visitar / What to Visit / A não perder

Recomendaciones

Conviene informarse sobre el conjunto de rutas de senderismo señalizadas que se pueden realizar, como la conocida ruta de Carlos V. El río Jerte, sus afluentes y sus numerosas gargantas son excelentes lugares para la pesca de la trucha. Hay que degustar las cerezas del Valle del Jerte, con Denominación de Origen, y sus derivados artesanales como mermeladas, aguardientes, licores, etc.

Patrimonio cultural

- Conjunto urbano, Cabezuela del Valle
- Iglesia Nuestra Señora de la Asunción, Tornavacas
- Arquitectura popular de entramado.

Museos y centros de interpretación

- Centro de interpretación del Agua, Cabezuela del Valle
- Museo de la Cereza, Cabezuela del Valle
- Museo Etnográfico Temático sobre el Legado de Sayans, Casas del Castañar
- Centro de Interpretación de la Reserva Natural Garganta de los Infiernos, Jerte
- Centro de Reproducción de Salmónidos, Jerte

Fiestas de interés turístico

- Cerezo en Flor
- Jarramplas, Piornal

Patrimonio Natural

- Reserva Natural Garganta de los Infiernos, RENPEX
- Paraje de los Pilones, Garganta de los Infiernos.
- Árbol Singular Castaño de los Realengos, RENPEX
- Árbol Singular Castaños de Escondelobo o Condolobo, RENPEX
- Árbol Singular Castaños de la Fuente de las Escobanchas, RENPEX
- Árbol Singular Roble de Prado Sancho, RENPEX
- Árbol Singular Roble Grande de la Solana, RENPEX
- Río Tiétar, LIC
- Río y Pinares del Tiétar, ZEPA
- Ríos Alagón y Jerte, LIC
- Sierra de Gredos y Valle del Jerte, LIC
- Puerto de Honduras
- Mirador del Puerto de Tornavacas, Tornavacas
- Mirador El Cerrillo, Navaconcejo
- Cascadas Nogaledas y Garganta Nogaledas, Navaconcejo.

Turismo activo

En esta comarca se pueden realizar actividades de senderismo, rutas a caballo, rutas en mountain bike-BTT, observación de aves, escalada (cuenta con tres zonas, Las Monjas en Cabezuela, El Cerro en El Torno y el Muro de La Pedrera en Tornavacas), barranquismo (en la Garganta los Papuos y la Hoya en Jerte y las Nogaleas en Navaconcejo), actividades multiaventura (piragüismo, parapente, ...), entre otras.

Localiza y conoce los recursos turísticos a través de nuestro visor geográfico, visor-redex.org



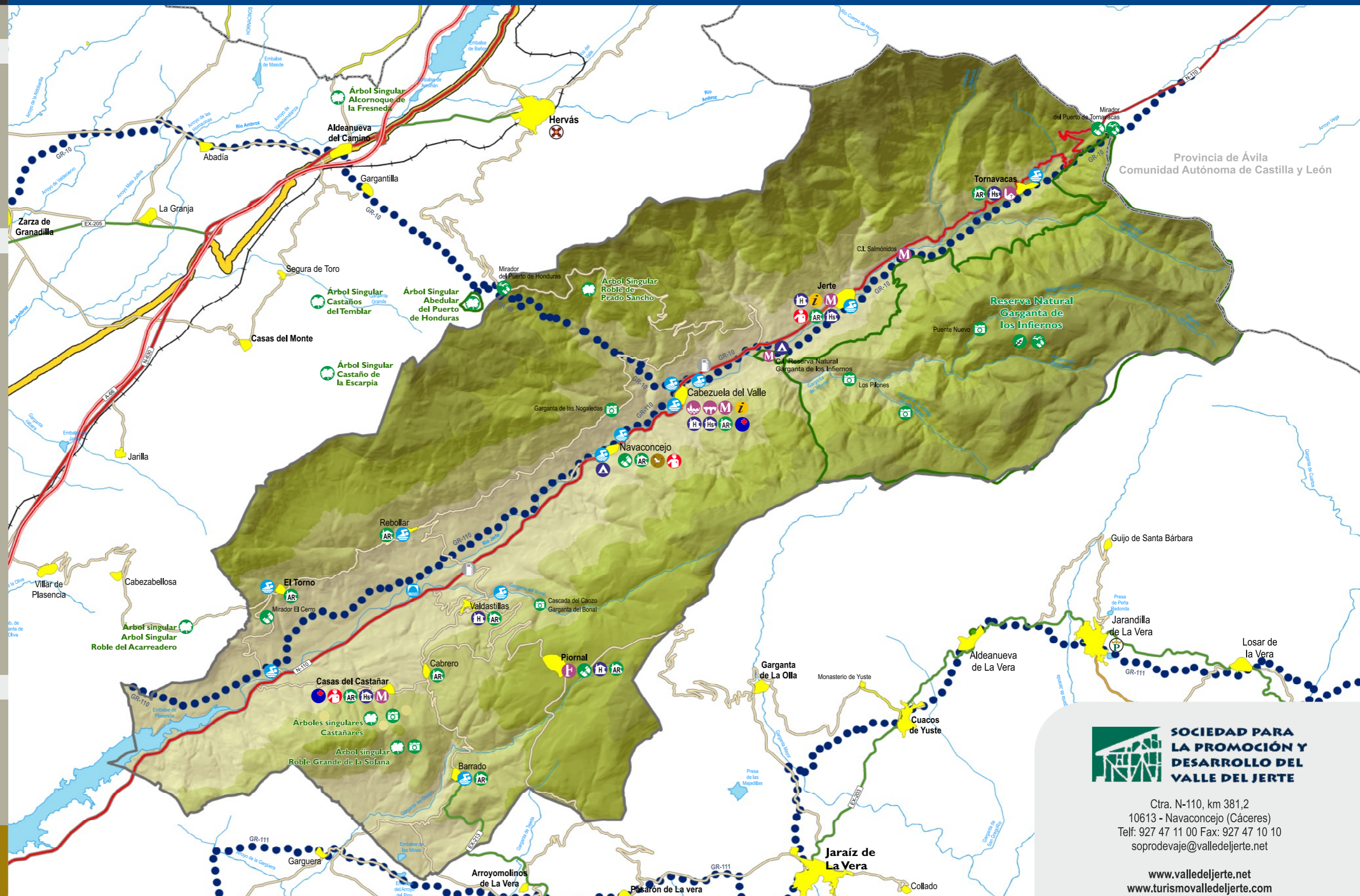
El río Jerte es el eje central de este típico valle en forma de uve. El cultivo de cerezas ha dado una fama tan extraordinaria a la comarca que también es conocido como Valle Cereza. La calidad de sus frutos es tal que tiene Denominación de Origen cuyo origen de su cultivo se remonta a la época árabe. Durante el mes de marzo el espectáculo de más de un millón de cerezos en flor es muy bello y atrae a multitud de turistas.

Los diferentes ecosistemas albergan una rica fauna y una variada flora que resulta ideal para los paseos y el descubrimiento de rincones llenos de atractivo (pozas en ríos y gargantas, iglesias, arquitectura popular...) todo ello acompañado de una gastronomía de calidad basada en productos artesanales derivados de la cereza como mermeladas, aguardientes o licores.

Esta comarca celebra fiestas de profunda raigambre popular como el Jarramplas en Piornal, las Hogueras en Tornavas, el Taraballo en Navaconcejo, la Quema de Judas en Cabezuela y otras más recientes, como el Cerezo en Flor.



Provincia de Ávila
Comunidad Autónoma de Castilla y León



Carreteras

Roads / Estradas

- Autovías / Auto-estrada
- Nacionales / National Road Network / Rede Nacional
- Red Básica / Basic Road Network / Rede Básica
- Red Intercomarcal / Regional Road network / Rede Regional
- Red Local / Local Road Network / Rede Local
- Otras carreteras locales / Other Local Roads / Outras Estradas Locais
- Ferrocarril / Railroad / Rede Caminho de Ferro

Puntos de interés turístico

Tourist attractions / Atrações turísticas

Monumento civil / Civil monument / Monumento civil	Balneario / Thermal baths / Balneario
Zona arqueológica / Archeological zone / Área arqueológica	Estación Autobús / Estación ferrocarril
Monumento militar / Military monument / Monumento militar	Estación de servicio / Service Station / Estação de serviço
Monumento religioso / Religious monument / Monumento religioso	Parador de Turismo / Parador / Parador
Conjunto histórico / Collection of historic buildings / Conjunto histórico	Hospedería de turismo / Hospedería / Hospedería
Obras de ingeniería / Engineering monuments / Obra de engenharia	Hotel / Hotel / Hotel
Museo o Centro de Interpretación / Museum / Museu	Hostal / Pensión / Guest House / Pensão
Fiesta de Interés Turístico / Feast of tourist interest / Festa de interesse turístico	Alojamiento rural / Rural accommodation / Alojamento rural
Evento cultural / Cultural event / Evento cultural	Camping / Camping / Camping
Oficina de Información Turística / Tourism office / Posto de turismo	Sede Grupo de Acción Local / Local action group office / Sede Grupo de ação local
Área natural protegida / Protected natural area / Área natural protegida	Guardia Civil / Policía / Polícia
Árbol singular / Outstanding tree / Árvores notáveis	Urgencias sanitarias / Health emergencies / Emergências de Saúde
Mirador / Observatory / Observatório	Limite área natural protegida / Natural Park / Parque Natural
Observación de aves / Bird Observatory / Observatório de aves	
Lugar de interés paisajístico / Interesting Landscapes / Paisagens Interessantes	
Zona de baño / Bathing area / Área de banho	

Rutas

Routes / Rotas

- Calzada Romana de la Plata / Camino de Santiago / Silver Roman Road / The way of St. James / Calçada romana da Prata / Caminho de Santiago
- Sendero de Gran Recorrido (GR) / Long distance footpath (GR) / Grande rota (GR)



Ctra. N-110, km 381,2
10613 - Navaconcejo (Cáceres)
Telf: 927 47 11 00 Fax: 927 47 10 10
soprodevaje@valledeljerte.net

www.valledeljerte.net
www.turismovalledeljerte.com