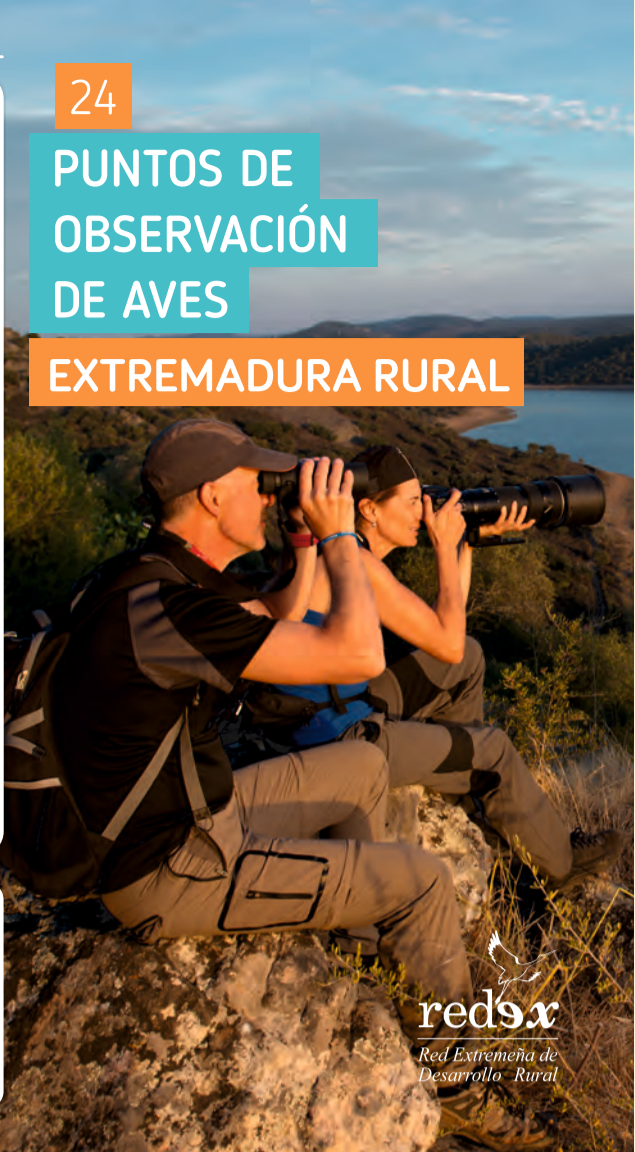


PUNTOS DE OBSERVACIÓN DE AVES

EXTREMADURA RURAL



REDEX y el birding

La Red Extremeña de Desarrollo Rural es una entidad sin ánimo de lucro constituida en diciembre de 1998, compuesta por los 24 grupos de acción local de la comunidad autónoma de Extremadura. Dichos grupos son asociaciones en las que se integran entidades de ámbito público y privado trabajando conjuntamente para favorecer el desarrollo social y económico de las comarcas.

Uno de los ámbitos de actuación de REDEX es por lo tanto el del desarrollo turístico, con especial interés dentro de este marco en el turismo ornitológico o birding, un sector que sigue en trayectoria ascendente dentro de la región y plenamente reconocido como demuestran eventos como la Feria Internacional de Turismo Ornitológico de Monfragüe (FIO).

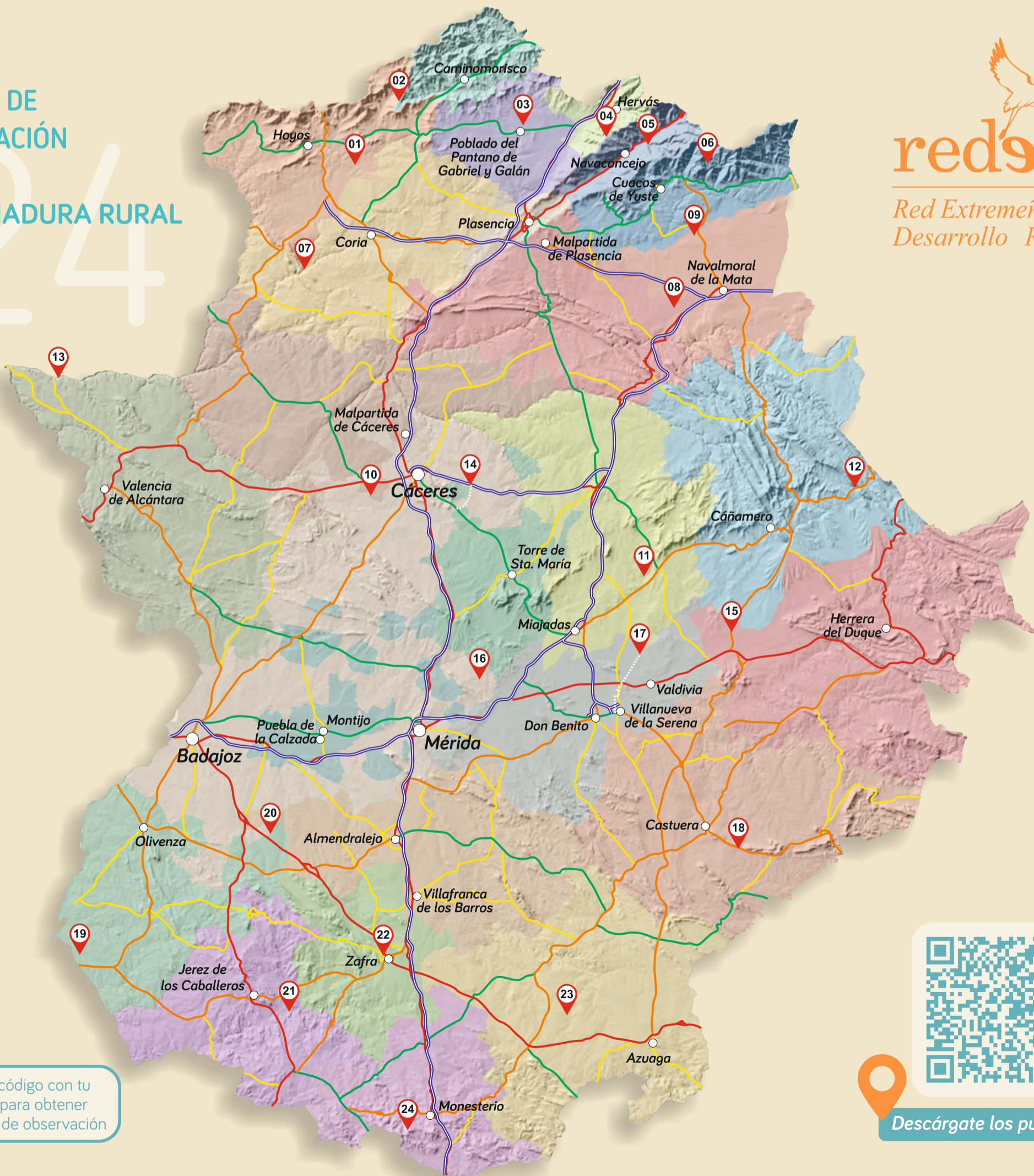
Con este material REDEX pretende aportar una sencilla herramienta dirigida a todos los sectores de la población interesados en conocer y promover el birding en su comarca, fomentando el conocimiento de la avifauna en Extremadura ya que solo así se puede llegar a apreciar, disfrutar y cuidar un recurso tan valioso y delicado como las aves.

Comarcas y puntos

- 01 Sierra de Gata: embalse de Borbollón
- 02 Las Hurdes: mirador del chorro de los Ángeles
- 03 Trasierra-Tierras de Granadilla: El Anillo
- 04 Valle del Ambroz: puerto de Honduras
- 05 Valle del Jerte: mirador chorrero de la Virgen
- 06 La Vera: refugio del Brezo
- 07 Valle del Alagón: canchos de Ramiro
- 08 Monfragüe y entorno: P. O. de Arrocampo
- 09 Campo Arañuelo: pinares del Tiétar
- 10 Tajo-Salor-Almorte: M. N. de los Barruecos
- 11 Miajadas-Trujillo: azud embalse de Alcollarín
- 12 Villuercas Ibores Jara: estrecho de la Peña
- 13 S. de S. Pedro-Los Baldíos: mirador de Negrales
- 14 S. de Montánchez-Tamuja: C. R. puerto del Pico
- 15 La Siberia: Moheda Alta
- 16 Lácara: observatorio embalse de las Muelas
- 17 Vegas Altas: vía verde Vegas del Guadiana
- 18 La Serena: observatorio de Puerto Mejoral
- 19 Olivenza: observatorio embalse de Cuncos
- 20 S. Grande-T. de Barros: lagunas de la Albuera
- 21 Sierra Suroeste: embalse de Valuengo
- 22 Zafra-R. Bodión: colonia cernícalo primilla Zafra
- 23 Campiña Sur: embalse de Arroyo Conejos
- 24 Tentudía: cerro de Tentudía

PUNTOS DE OBSERVACIÓN DE AVES EXTREMADURA RURAL

24



Escanea el código con tu dispositivo para obtener los 24 puntos de observación



Descárgate los puntos



01

### Embalse de Borbollón

Dormidero en invierno de cormorán grande, gaviota reidora y sombría, grullas, ánsares y variedad de anátidas. Colonias de cría de garcillas bueyeras, garza real y cigüeña blanca. Recorrido a pie por la orilla desde el punto recomendado.



02

### Mirador del chorro de los Ángeles

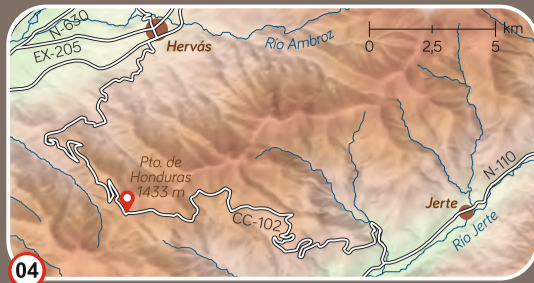
Colonia de buitre leonado y muladar cercano. En cimas, bosque y matorral carbonero garrapinos, collalba gris, escribano hortelano, bisbita campestre, acentor común y curruca. También aguillilla calzada, gavián y azor. Acceso por pista forestal desde carretera de Ovejuela.



03

### El Anillo

A orillas del embalse de Gabriel y Galán, excelente para observar grullas y gaviotas entrando a sus dormideros, gansos, anátidas, cormorán grande y águila pescadora en periodo invernal. Colonia de buitre negro al norte del embalse. Acceso por pista asfaltada.



04

### Puerto de Honduras

Punto de observación óptimo para especies en migración por su altitud y situación. Además águila real, roquero rojo y solitario, pechiazul, colirrojo tizón... y durante la subida aves forestales en castañares y robledares. Acceso por la CC-102 desde Hervás.



05

### Mirador del chorro de la Virgen

En la reserva natural Garganta de los Infernos, enclave idóneo para observar buitre leonado, águila real, halcón abejero, azor, y otras aves forestales como arrendajo, oropéndola o pito real... En las aguas mirlo acuático. Acceso a pie desde centro de interpretación.



06

### Refugio del Brezo

Refugio de montaña. Durante la subida escribano montesino y hortelano, pinzón común, colirrojo real, papamoscas cerrojillo, mosquiteros papialbos, arrendajo, curruca zarcera y tomillera, collalba rubia... Acceso por pista forestal desde Losar de la Vera.



07

### Canchos de Ramiro

Espectacular roquedo para observar buitre leonado, alimoche, cigüeña negra, águila real y perdicera, búho real, halcón peregrino y cernícalo vulgar. En las dehesas águila culebrera, aguillilla calzada, rabilargos, etc. Acceso por pista forestal desde Cachorrilla.



08

### Parque ornitológico de Arrocampo

En Saucedilla. Varias rutas y observatorios para aves como calamón, rascón, avetorillo, buscarla unicolor, garcilla cangrejera, bigotudo, pájaro moscón, pechiazul, pagaza piconegra, águila pescadora, ardeidas... Acceso al punto de información por la CC-17.1.



09

### Corredor ecológico Pinares del Tiétar

Bosques de pino rodeno a orillas del Tiétar con colonias de garza real y cigüeña blanca. También azor, gavilán, cigüeña negra, águila culebrera y calzada, milano real, abejero europeo o alcotán. En los regadíos anejos grulla en invernada. Acceso desde Talayuela.



10

### Monumento natural Los Barruecos

Observatorios, berrocales graníticos y humedales para disfrutar de la gran colonia de cigüeña blanca y avistar anátidas, somormujo lavanco, zampullín chico, focha común, ardeidas o cormorán grande en invierno. Acceso desde Malpartida de Cáceres.



11

### Azud del embalse de Alcollarín

Aves ligadas al humedal y a la dehesa que rodea el embalse: anátidas en invernada, limícolas, cigüeña negra, espátula, garceta grande, zampullín cuellinegro, aguilucho lagunero; junto a milanos, aguillilla calzada, alcaudón... Acceso desde Alcollarín, en la EX-102.



12

### Estrecho de la Peña

Inmejorable roquedo cuarcítico para observar una gran colonia de buitre leonado, además de cigüeña negra, búho real, águila perdicera y real, halcón peregrino... y pequeñas aves como roquero solitario, collalba negra o avión roquero. Al pie de la EX-102, en el km 92,5.



13

### Mirador de Negrals

En el parque natural Tajo Internacional, ofrece la posibilidad de observar aves como águilas real, perdicera, culebrera, pescadora y calzada; garza real, azor, milanos negro y real, cigüeña negra, buitres negro y leonado... Acceso desde Herrera de Alcántara.



14

### Cañada real del puerto del Pico

Recorrido de 7 km practicar a pie por los llanos de Cáceres y Sierra de Fuentes para observando aves esteparias como avutarda, sisón, ganga ibérica y ortega, aguilucho cenizo, calandria, etc. Acceso desde el km 13 de la EX-206 o desde el km 33,3 de la N-521.



15

### Moheda Alta

Parque periurbano con tres torres de observación para avistar grullas y ánsar común en invernada. También elanio azul, aguja colinegra, cigüeña negra, anátidas y passeriformes. Su centro de interpretación completa la visita. Acceso desde la EX-116 (km 5).



16

### Observatorio ornitológico embalse de las Muelas

En pleno parque natural de Cornalvo, gran variedad de aves acuáticas, cigüeña negra y rapaces como águila calzada y culebrera, busardo ratonero, milanos real y negro... En invierno cormoranes y gaviotas. Acceso e información en centro de interpretación del parque.



17

### Vía verde de las Vegas del Guadiana

18 km a pie o en bicicleta por los regadíos del Guadiana: aves acuáticas, colonias de canastera y garcilla bueyera, concentraciones migratorias de aguja colinegra o grullas y ánsares comunes en invernada. Acceso desde Villanueva de la Serena o Palazuelo.



18

### Observatorio ornitológico de Puerto Mejoral

Enclave idóneo para observar el paso diario entre los comederos y los dormideros de las grullas en invernada y especies rupícolas como cigüeña negra, águila real, buitre leonado, águila perdicera o alimoche. Acceso a pie desde el km 47,2 de la EX-104.



19

### Observatorio de aves del embalse de Cuncos

Este pequeño embalse permite observar distintas especies de aves acuáticas como zampullines, somormujos o fumareles. También grulla en invernada y esteparias como avutarda, sisón o aguilucho cenizo en su entorno. Acceso desde km 70,8 de la EX-107.



20

### Lagunas de La Albuera

Dos observatorios para avistar cigüeñuela, fumarel cariblanco, canastera o aguilucho lagunero. Ánsar común, cerceta común, ánade rabudo y silbón o pato colorado en invernada. En el entorno numerosas esteparias. Acceso desde km 9 de la BA-055.



21

### Embalse de Valuengo

Concentraciones premigratorias de cigüeña negra e invernadas de grulla y anátidas (silbón europeo, ánade real, cuchara común...). También cormorán grande, somormujo lavanco, zampullín común, garceta común o garza real. Acceso por la entidad menor de Valuengo.



22

### Colonia de cernícalo primilla de Zafra

Zona de especial protección para las aves urbana en la localidad de Zafra con importante colonia de cernícalo primilla, principalmente localizada en la iglesia de la Candelaria, el palacio de los duques de Feria, la plaza de toros y la iglesia del convento de Santa Clara.



23

### Embalse de Arroyo Conejos

En época reproductora pagaza piconegra, canastera, charrancito, cigüeñuela, somormujo lavanco, zampullín común, ánades real y friso... En periodo invernal ánsar común, cerceta común, pato colorado o ánade silbón. Esteparias en el entorno. Acceso desde Llerena.



24

### Cerro de Tentudía

Pico más alto de la provincia (1104 m de altitud) alberga bosques mixtos y caducifolios con interesantes aves forestales como gavilán, colirrojo real, trepador azul, mito, picogordo, pito real, herrerillo, etc. Acceso desde Calera de León o Cabeza la Vaca.